









**LEGENDA**

 hranica obvodu PPÚ Hlboké

**Geologický substrát územia**

upravené podľa Baňacký, Elečko, Vass et al. 1996

-  fluviálne nívne sedimenty
-  fluvio-deluviálne sedimenty
-  delúviá na neogénnych sedimentoch
-  neogénne sedimenty
-  viate piesky
-  spraše a sprašové hliny
-  erózne ryhy - výmole

**Projekt pozemkových úprav v k.ú. Hlboké**  
**Miestny územný systém ekologickej stability**

**B\_UM\_2**  
**Geologické pomery**



1 : 25 000

